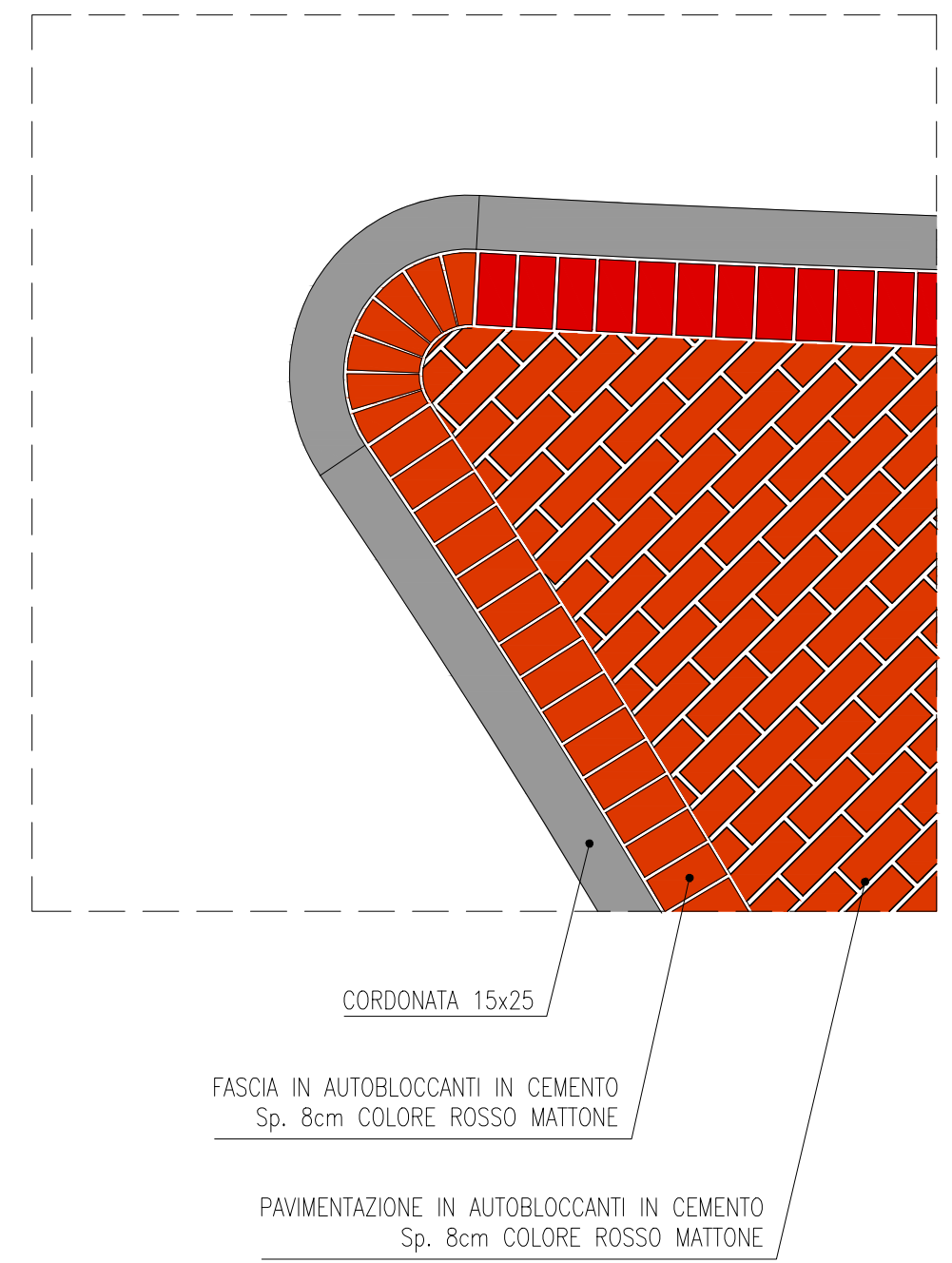
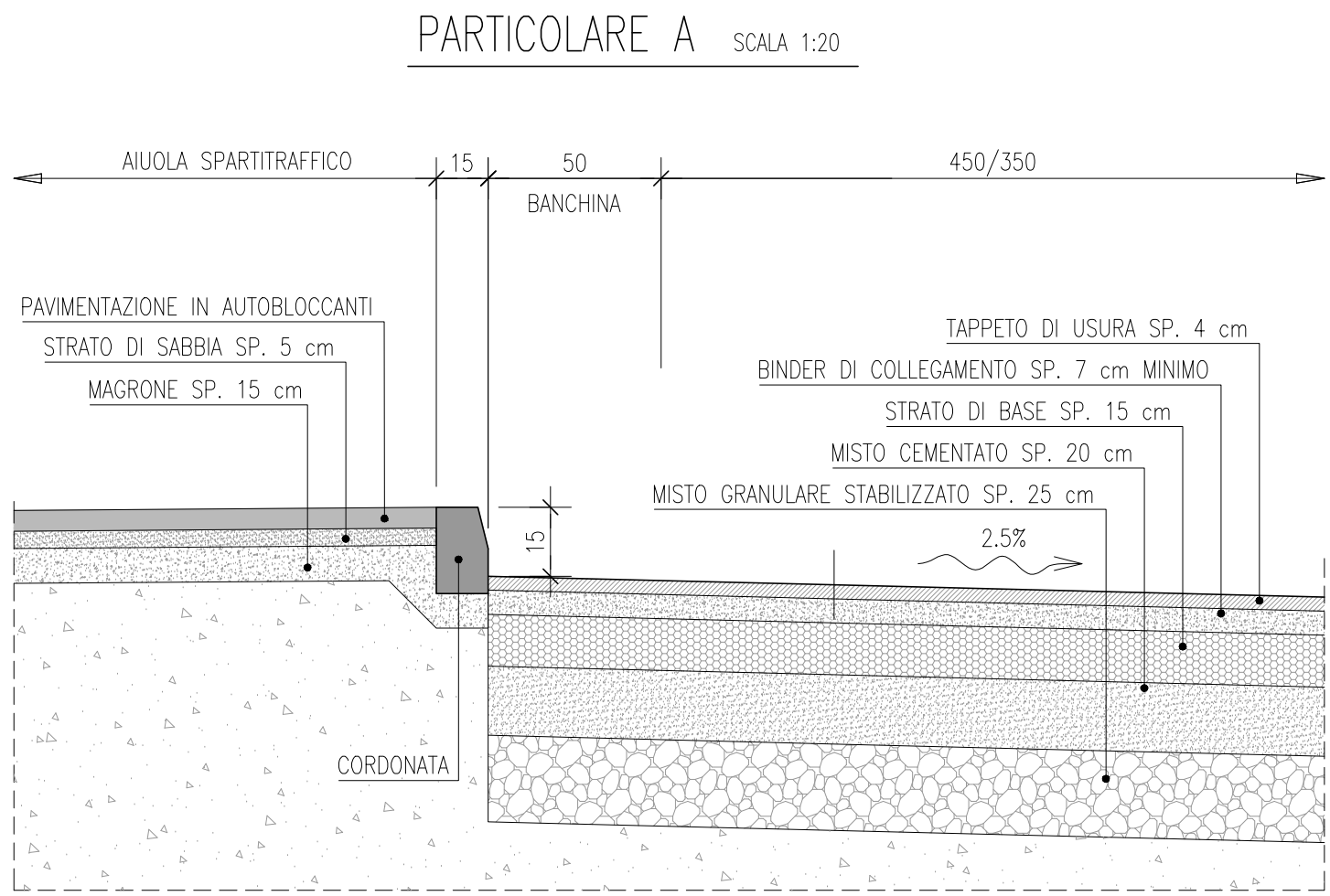
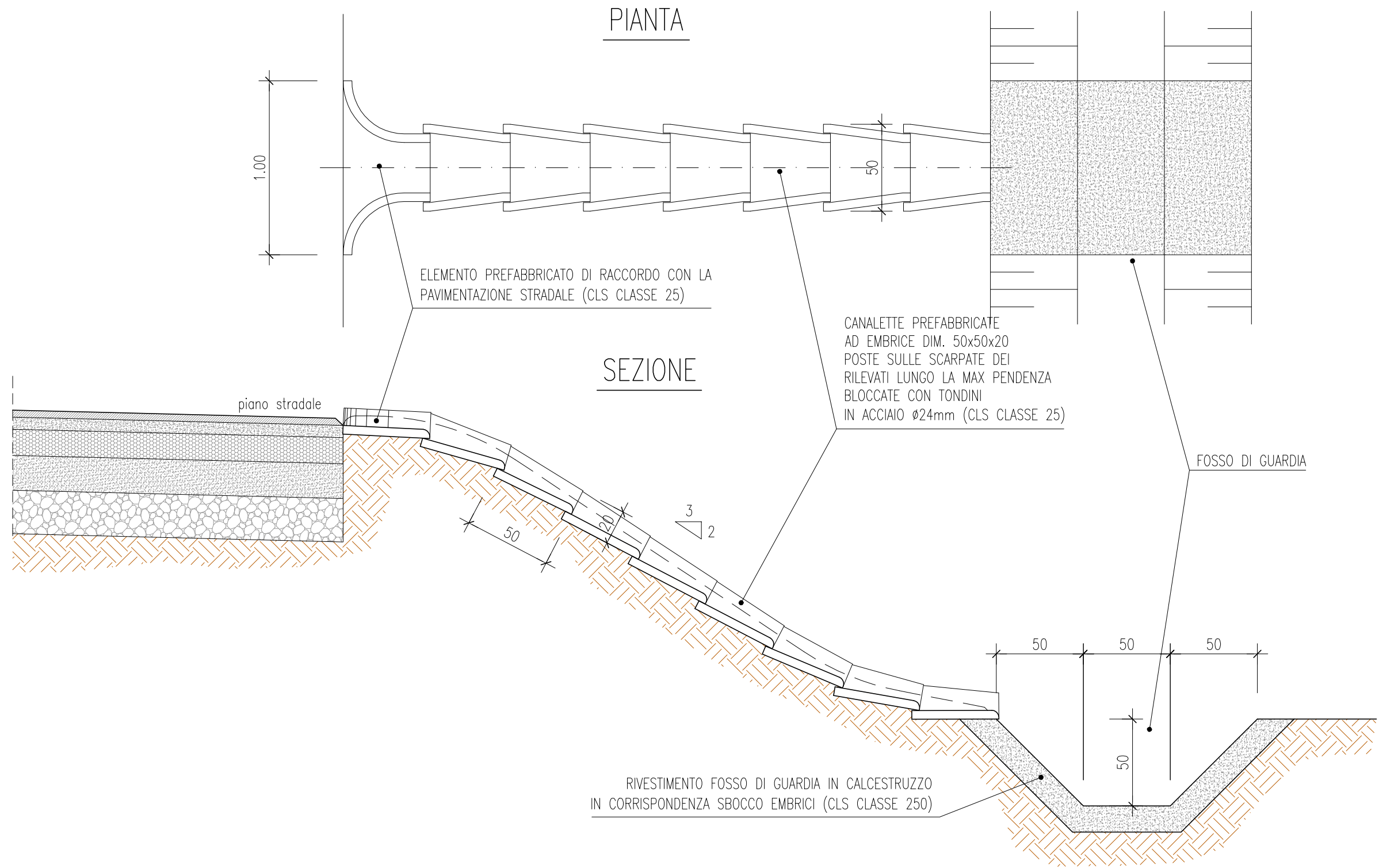


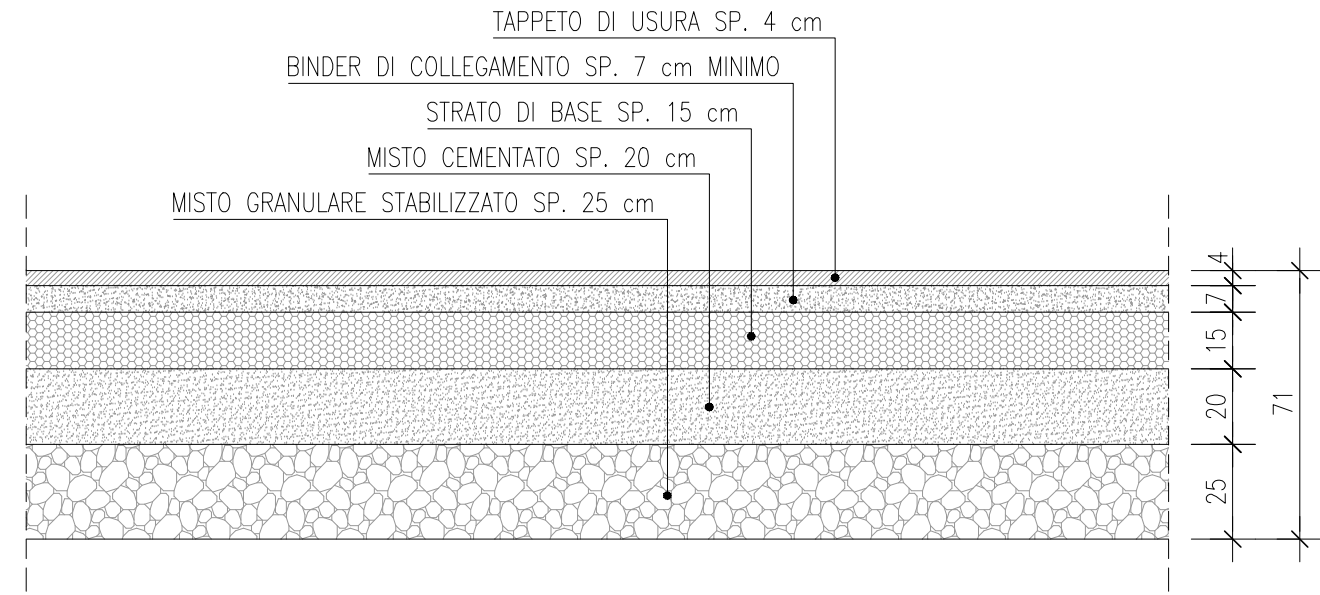
STRALCIO Pianta AIUOLE SPARTITRAFFICO SCALA 1:20



PARTICOLARE CANALETTE AD EMBRICE SUI RILEVATI SCALA 1:25



PARTICOLARE PAVIMENTAZIONE STRADALE SCALA 1:20





ANAS S.p.A. - Gruppo Ferrovie dello Stato Italiane
Società con socio unico soggetta all'attività di direzione e coordinamento di Ferrovie dello Stato Italiane S.p.A. e concessionaria ai sensi del D.L. 138/2002 (convertito con L. 178/2002)

Struttura Territoriale Emilia Romagna
Viale A. Masini, 8 - 40126 Bologna T (+39) 051 6301111 - F (+39) 051 244970
Pec anas.emiliaromagna@postcert.stradeanas.it - www.stradeanas.it

S.S. 309 "ROMEA"

INTERVENTI DI RAZIONALIZZAZIONE ED ADEGUAMENTO DELLE INTERSEZIONI A RASO LUNGO LA S.S. 309 II STRALCIO

DAL KM 35+500 al KM 55+100

PROGETTO DEFINITIVO

IL PROGETTISTA: Ing. Silvano ROSSATO

VISTO: IL RESPONSABILE STRUTTURA TECNICA PROGETTAZIONE Ing. Annalisa LAMBERTI

VISTO: IL RESPONSABILE DEL PROCEDIMENTO Ing. Francesco PISANI

GRUPPO DI PROGETTAZIONE:



PROGETTI SERVIZI VERONA s.r.l.
Ing. Silvano Rossato
Geom. Claudio Leonelli
Geom. Giulio Zampini
Geom. Nicola Cordoli
UFFICIO TECNICO: Via Orazio Grassi, 61 - 37018 Sommacampagna (VR)
Tel. 045 510285 - Fax 045 510214
e-mail: info@psv.it

Ing. Silvano ROSSATO

INTERVENTO 17

ROTATORIA INTERSEZIONE LOCALITA' DIAVOLE E S.P. 54 VOLANO

AL Km 42+600

SEZIONI TIPO

CODICE PROGETTO		NOME FILE		REVISIONE	SCALA
PROGETTO	UV. PROG.	N. PROG.			
COB001	D	1901	CODICE ELAB. T00PSC4TRA1ST01	A	1:20-25-50
D					
C					
B					
A	EMISSIONE			dicembre 2019	Geom. G.Zampini Ing. A.Anderton Ing. S.Rossato
REV.	DESCRIZIONE			DATA	REDATTO VERIFICATO APPROVATO